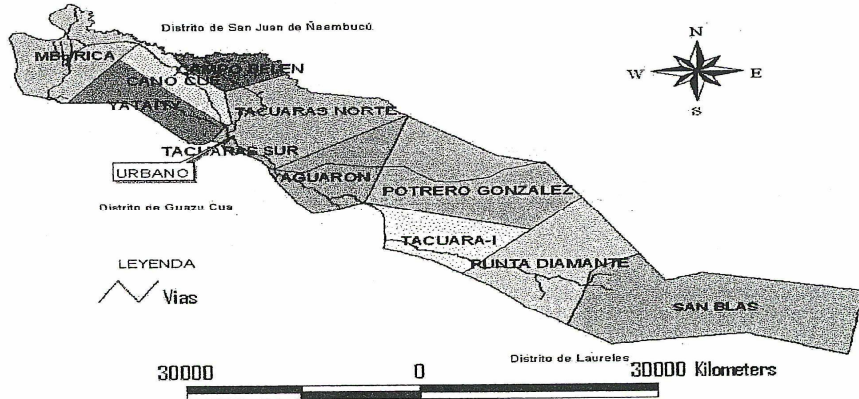


PROGRAMA PARAGUAYO DE INVERSION SOCIAL SEGUNDA FASE (PROPAIS II)

PLAN INTEGRAL DE DESARROLLO SOCIAL DE TACUARAS

DISTRITO DE TACUARAS



Octubre 2011


Lorenzo T. Irún G.
Presidente
Consejo de Desarrollo Distrital de
Tacuaras - Ñaembucú



1. INTRODUCCION

En el marco del Programa PROPAIS II de la Secretaria de Acción Social la Municipalidad de Tacuaras se presenta al concurso público de Planes Integrales de Desarrollo Social, con su propuesta, que parte del Diagnostico Participativo y del Plan de Desarrollo Distrital que se ha elaborado entre los años 2009 y 2010 durante la ejecución del Programa FIS (Fondo de Inversiones Sociales).

Durante el desarrollo del mencionado Programa (FIS) se ha identificado a través de fuentes secundarias y primarias que uno de los principales problemas que aquejaba a la población del distrito sus bajos niveles en NBI, siendo el componente de mayor porcentaje la falta de letrinas sanitarias (54% de la población) .

Por ello, el **Consejo de Desarrollo Distrital de Tacuaras** ha decidido abordar esta problemática, proponiendo la **Construcción de soluciones sanitarias familiares** a por lo menos el 50% de la población del distrito que carece de esta importante necesidad, que está asociada o es causa de otras problemáticas, como ser la parasitosis, la desnutrición, la contaminación ambiental, el consumo de aguas contaminadas.

Pero este abordaje irá acompañado por campañas y programas de **Capacitación en Educación Sanitaria y Ambiental**, que contribuya a mejorar el manejo que los pobladores hacen del medio, y el disfrute de una vida más saludable.



Distrito de Tacuaras del Departamento Ñeembucú, República del Paraguay; con una cota de 94 mts sobre el nivel del mar, extendiéndose de este a oeste, sus capitales la localidad de San Rafael.

Este distrito se encuentra situado en el centro sur del departamento y su costa oeste es bañada por el Río Paraguay. Las características territoriales hacen posible la actividad ganadera y agrícola que lo caracteriza. Cuenta en sus adyacencias con la Laguna Palenque.

Ubicación geográfica: 26°38 60"S// 57°55 62" En atención a los puntos cardinales, los límites del Distrito son como sigue: al **norte** Limita con el Distrito de San Juan Bautista Ñeembucú a través del arroyo Yacaré. Al **sur** Limita con el arroyo Las hermanas y el Distrito de Guazú Cuá. Al **este** Limita con el Departamento de Misiones y un extenso Estero. Y al **oeste** Limita con el río Paraguay.

c) Descripción de la Comunidad

Reseña Histórica: El distrito fue fundado en el año 1791, debido a los constantes problemas de inseguridad sufridos por causa de las violentas incursiones de los indios chaqueños, hasta la fundación del primer centro poblacional de importancia con la denominación de Ñeembucú (actualmente Pilar) en el año 1779.

Posteriormente, hacia finales del siglo XVIII, se establecieron varios fuertes en la zona con fines esencialmente defensivos, con muros de contención antes las invasiones de los aborígenes hostiles del Chaco. Estos fuertes fueron Reducción, Remolino, Naranjay, Tacuaras, Curupayty y otros.

Según Benigno Riquelme García, historiógrafo, en el año 1817 se experimentó el crecimiento masivo de la población en esta región, lo que determinó la creación de varios "partidos" con los siguientes nombres: Laureles, San Juan Ñeembucú, Isla Umbu, Pedro González (hoy Mayor Martínez), Potrero Báez, Yabebyry, Valle Hondo y Tacuaras.

El nombre de Tacuaras se debió a la abundancia de los tacuarales en la zona, que le dan una característica peculiar. Los primeros pobladores eran dueños de haciendas en los años 1791 al 1817. Es uno de los poblados más antiguos del Departamento. No existen datos ni registros de la identidad del fundador original del pueblo.

Los habitantes están formados en su mayoría por naturales del lugar y descendientes italianos. Las actividades sociales culturales y recreativas practicadas son: deportivas (futbol, vóley, hándbol y atletismo) festivales artísticos, gimnásticos, infantiles, hípicas, etc.

La fiesta patronal lo celebra la población católica, el 24 de octubre cada año, en el día de su Santo Patrono "San Rafael Arcángel"; al que le edificaron un santuario en el centro de la comunidad.

Las relaciones entre las organizaciones de la sociedad civil y las instituciones públicas existentes con el municipio local se dan sin mayores dificultades, de igual modo es necesario insistir en el fortalecimiento y la potenciación de ciertos nexos a fin de agilizar las gestiones e incrementar los recursos




Benigno T. Irún G.
Presidente
Consejo de Desarrollo Distrital de

Superficie: El Distrito posee una superficie de: 1.220Km²

El territorio presenta zonas bajas y planas, rasgo que favorece la presencia de grandes esteros y pantanos, dando lugar a extensiones de aguas así como los de: Estero Pytá, Estero Mburicá, Estero Peguajhó. Estero Yacaré-mí. Estero Las Hermanas. Estero Encadenados. Estero Mburicá Ché.

Clima: Predomina un clima fresco y húmedo debido a los esteros, ríos y arroyos que cubren el Departamento, con una precipitación media anual de 1.350 mm y una temperatura media 23,2°C.

El verano: es muy cálido y húmedo, registrándose temperaturas de hasta 40°C. El invierno: existen temporadas en las que se registran heladas.

Los meses de menor cantidad de lluvia en la región son mayo, junio, julio y agosto, mientras que los meses más lluviosos son: enero, marzo, abril y octubre.


Estructura Vial: El Distrito de Tacuaras se encuentra, aproximadamente a 390 km de la ciudad de Asunción, capital de la República del Paraguay. Se accede al mismo a través de la ruta N° IV General José Eduvigis Díaz. Otro medio también utilizado para el acceso son las pistas de aterrizaje que facilitan la comunicación e ingreso al el distrito.

La zona urbana denominada San Rafael, dista aproximadamente a 36 km al noreste de la Ciudad de Pilar, Capital Departamental, teniendo tres vías de entradas al centro urbano, prioritariamente desde la ruta pavimentada con una distancia de 5 km, la segunda es por el trazado de la Ruta Nacional (Ruta IV, Gral. José E. Díaz) denominada antigua no pavimentada, con una distancia de 22 km. y la última es por la entrada a través de la localidad de Yaguaron, la que se encuentra dividida por la ruta pavimentada.

El hecho de que la Ruta IV de trazado antiguo no pasara por la Capital del Distrito hizo que se conociera más la comunidad de Mburica (Colonia Vice-Pte. Sánchez) que es la primera compañía que se encuentra sobre este trazado, a pocos kilómetros de Pilar, y actualmente es la que más incomunicada por ese mismo motivo que en otras épocas le fue beneficiosa para facilitar la comunicación.

La localidad de Tacuaras (Capital del distrito) localizado frente a Guazú Cua, a 5 km, ingresando por un desvío de la ruta asfaltada. A 28 Km de Pilar se encuentra el arroyo "Las hermanas" que cruza por el Distrito para derramar sus aguas en el Río Paraguay es una de las superficies de aguas más destacadas de la zona, también se encuentra traspasando el camino a Tacuaras el reconocido puente Paso Palenque que constituye un verdadero atractivo turístico durante el verano, por sus aguas limpias y transparentes.




Luciano T. Irún G.
Presidente
Consejo de Desarrollo Distrital de
Tacuaras - Neembucú

d) Demografía y actividad económica

El distrito cuenta con una población de 3,264 habitantes según el Censo Nacional de Población y Viviendas del año 2002 de la D.G.E.E.C. En el cuadro N° 1 se presenta la pirámide de edades y la distribución por sexo de la población mencionada, con predominancia de población masculina. En promedio la cantidad de población corresponde a 652 familias en el distrito

Conforme al Censo Agropecuario del año 2.008 menos del 1 % de la superficie de las explotaciones censadas se dedican a la agricultura, mientras el 63, 8 % se destina a pastura; de ahí se afirma el hecho de que la mayoría de los habitantes se dedican a la ganadería y en menor medida a la agricultura (Ver Cuadro N° 3), otros en mucho menor proporción se encuentran trabajando en la función pública o son se dedican al comercio. La principal fuente de ingreso de los campesinos se origina en la venta de productos agrícolas, de ganado vacuno, equino, lanar, porcino, ovino, etc.


Entre los principales cultivos que se realizan en el Distrito destacan el del arroz, del maíz, del algodón, la mandioca, la caña de azúcar y el tabaco; además existe una variedad de producción de aves. Asimismo, y en menor cantidad se encuentran los pescadores.

Indicadores demográficos del distrito

Datos socio demográficos		
Estructura de la Población		
Total de población	3.264	
Por edades	0-2años	4.83%
	3-5años	5.83%
	6-14años	26.47%
	15-18años	10.28%
	19-24años	7.89%
	25-59años	35.61%
	Masde60años	9.08%
Esta tabla muestra que en el distrito existe más Adultos que jóvenes.		
Por sexo	1766Varones y1.498Mujeres	
Densidad poblacional	3,3Km	
Colectividades etno culturales.	Mestizos-español	
Natalidad-Mortalidad		
Tasa de natalidad		
Tasa de fertilidad (Promedio De hijos por mujer)	5,1	
Mortalidad		
Tasa decrecimiento demográfico.	(1992-2002)	

e) Organización Social:

El Distrito cuenta con organizaciones sectoriales (comités de productores, de mujeres, Consejos de Salud, las cuales están articuladas a través del Consejo de Desarrollo Distrital. Algunas de las localidades cuentan a su vez con Consejos de Desarrollos Comunitarios, que forman también parte del CDD.


 L. Lorenzo T. Irún G.
 Presidente
 Consejo de Desarrollo Distrital de
 Tacuarembó

Identificación del proyecto

Nombre: Planes integrales de desarrollo social del distrito de Tacuaras

Departamento: Ñeembucú

Localidad: Potrero González, Punta Diamante, San Rafael, Tacuara'i, Yaguaron, Yacaré Costa, Mburica

Entidad ejecutora: Consejo de Desarrollo Distrital, Municipalidad de Tacuaras

Dirección: Tacuaras Centro

Integrantes del CDD

Presidente: Ing. Lorenzo T. Irún G. telef. 0985 775 468(actual Intendente)

Secretaria: Nancy Mora de Gonzalez

Tesorero: Nelson Rojas Osorio

Responsable Técnico: Silverio Ranoni telef. 0982 426 577

Responsable Administrativo: Lic. José Euclides Jiménez Ferreira

2.1.2. Identificación de la situación-problema:

a) IDENTIFICACION DEL PROBLEMA

Los problemas sobre los cuales se pretende intervenir en el Distrito son

1. la precariedad de la infraestructura sanitaria, la vivienda y su ambiente.
2. la falta de herramientas de manejo del medio ambiente
3. Organizaciones comunitarias incipientes con escasas herramientas de gestión organizativa

Esto parte del estudio diagnostico elaborado en el marco del Programa FIS implementado por la Secretaria de Acción Social, entre los años 2009 al 2010, el cual se anexa al presente PIDS.


Lorenzo T. Irún G.
Presidente
Consejo de Desarrollo Distrital de
Tacuaras, Ñeembucú

En el mismo se refieren datos obtenidos con fuentes secundarias, primarias y validadas a través de un Diagnóstico Participativo de la que participaron principales referentes del Distrito de Tacuaras.

Un importante dato que se desprende del mencionado estudio: en el cuadro de NBI correspondiente al Distrito, la necesidad en infraestructura sanitaria es la más extendida ya que afecta al 53,6 % de los hogares, mientras la NBI en viviendas llega al 45,1 %.

El distrito cuenta con una población de 3,264 habitantes según el Censo Nacional de Población y Viviendas del año 2002 de la D.G.E.E.C.

A pesar que este problema en el estudio mencionado se destaca como uno de los principales, a través del Programa FIS se han implementado proyectos encaminados a paliar otro de los problemas identificados cual es el relacionado a **carencias nutricionales**, esto debido que en dicho programa no se previa soluciones individuales sino comunitarias.

A través de este PIDS se plantea pues abordar esta problemática que involucra a un porcentaje muy importante de la población del distrito, y afectan a las diferentes dimensiones enmarcadas en la matriz social de riesgo, es decir salud, vivienda saludable, nutrición, educación entre otras.

También se pretende fortalecer a los consejos y las organizaciones comunitarias en herramientas importantes para la sostenibilidad de proyectos que se están llevando a cabo en el marco de la continuidad del FIS, y con la nueva propuesta integral

Los problemas y sus causas, observados en el Distrito se pueden resumir en lo siguiente:

a) Medio ambiente deteriorado


Sus causas son:

1. Escaso conocimiento de practicas ambientales
2. Malas condiciones sanitarias
3. Contaminación de aguas

Habitabilidad	A. Comunidades sin energía eléctrica	En cada Vivienda.	Potrero González, San Jorge, Piretu-cue.
	B. Comunidades sin agua potable.	En cada Vivienda.	Potrero González, San Jorge, Piretu-cue, Tacuarí, Yaguaron, Asentamiento Belén, Yataity
	C. Vivienda adecuada		Asentamiento Belén, Colonia Mburica, Potrero González, San Jorge, Piretu-cue, Tacuarí, Yaguaron.
	D. Letrina común.	En cada Vivienda.	Mas del 65% no cuenta con una adecuada letrina. Asentamiento Belén, Colonia Mburica, Potrero González, San Jorge, Piretu-cue, Tacuarí, Yaguaron.

Fuente: Plan Distrital de Tacuaras, documento elaborado con el Fondo de Inversión Social, SAS, 2010.

Estos déficits identificados influyen sobre la calidad de vida de los pobladores del distrito de Tacuara.


 Presidente
 Consejo de Desarrollo Distrital de
 Tacuaras - Neembucú

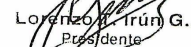
i. LÍNEA DE BASE

Problema	Línea de Base
<p>el medio ambiente deteriorado, por falta de infraestructura sanitaria adecuada y poco conocimiento de prácticas ambientales 54% de la población total del distrito no cuenta con infraestructura sanitaria, lo cual influye en la menor calidad de vida.</p>	<p>24.5% de la población del distrito (correspondiente a 160 familias) carecen de infraestructura sanitaria y conocimientos de manejo ambiental</p>

Priorización del problema						
Problemas	Sin importancia	Muy poco importante	Poco importante	Medio importante	Importante	Muy importante
Alimentación deficiente						
Deficiente equipamiento del puesto de salud						
Deficiente equipamiento escolar.						
Infraestructura sanitaria inadecuada						
Infraestructura en mal estado.						

ii. Población Objetivo del Proyecto

La población objetivo del proyecto está constituida por 160 familias que se encuentran en pobreza y pobreza extrema, que no cuentan con infraestructura sanitaria adecuada en diferentes localidades del distrito y la meta es llegar con


 Lorenzo A. Trujillo G.
 Presidente
 Consejo de Desarrollo Distrital de
 Tacuara - Neembucú



el proyecto al 100% de las mismas con las soluciones propuestas. Beneficiará a aproximadamente 800 personas entre jóvenes, niños y adultos lo que en la práctica corresponde al 24,5% de la población total del distrito

Determinación de la población objetivo			
Población total	Población de referencia	Población objetivo	Meta
3,264 habitantes en el distrito	54% de la población con carencias en infraestructura sanitaria básica (1762 personas)	La población objetivo son 160 familias en pobreza y extrema pobreza. Se estima que son 800 personas entre niños, jóvenes y adultos que serán beneficiadas en forma directa, lo que corresponde al 24.5% de la población del distrito.	Beneficiar al 100% de la población objetivo con las soluciones planteadas en el marco lógico
Población afectadas	Población postergada	Población no afectada	
800 personas (160 familias) en pobreza y extrema pobreza con problemas de infraestructura sanitaria básica	962 personas en pobreza extrema con problemas de infraestructura sanitaria básica	2464 personas habitantes del distrito sin problemas de infraestructura sanitaria básica	

iii. Análisis de causal

El distrito de Tacuara presenta una gran incidencia de familias que vive en viviendas que no permiten gozar plenamente de las ventajas de una vida saludable. Un gran número de ellas, no sólo no protege la salud de sus moradores, sino que los expone más a riesgos ambientales que a menudo podrían evitarse.


En el fondo, lo que lleva a la estos pobladores a vivir en esas condiciones, con viviendas inadecuadas, carentes de infraestructura sanitaria digna y todo lo que ello conlleva en riesgos a la salud, es la extrema pobreza en que están sumidos.


Las inequidades existentes, el insuficiente desarrollo económico, el crecimiento de la población, la migración y la falta de acceso equitativo a tierra y alojamiento, son otras causas.

Más emergentes se ven que las escasas oportunidades de educación y formación hacen que la población carezca de conocimientos adecuados del manejo y disfrute del medio ambiente.

iv. Análisis de oferta y demanda

Es llamativo que el 54% de la población total del distrito no cuente con infraestructura sanitaria adecuada, estas cifras se arrastran desde el último censo realizado en país, sin que haya habido alguna intervención pública o privada que procurase disminuir las mismas.


Lorenzo T. Irún G.
Presidente
Consejo de Desarrollo Distrital de
Tacuara - Neembucú



Es probable que la población misma, al tener tantos problemas de sobrevivencia emergentes, hayan dejado el abordaje de este problema para más adelante, por lo que no se busco solución al mismo.

Puede ser también que la población hasta ahora no lo haya percibido como problema que afecte sustancialmente su calidad de vida, por falta de información adecuada y desconocimiento de prácticas saludables.

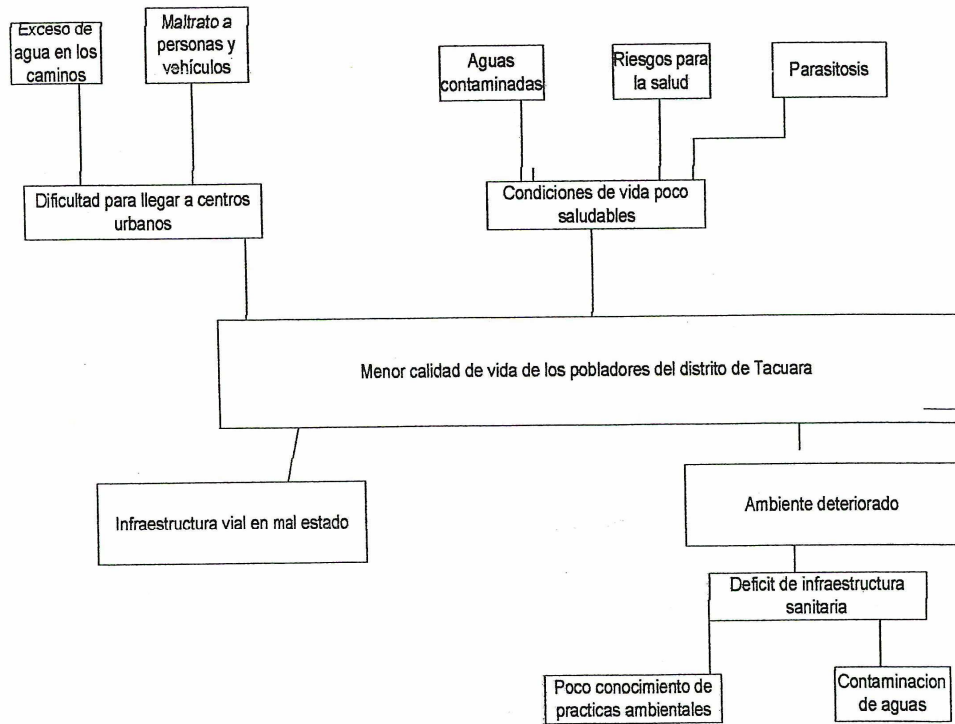
Pero lo que es indudable es que esta población estuvo excluida de las políticas sociales que los dignifique, por más de diez años, aun con los alarmantes valores presentados en la estadística.

Muchas veces los proyectos sociales abordan problemas comunitarios, proponiendo soluciones comunitarias y no soluciones individuales con impacto comunitario o soluciones individuales, aunque de estas dependan un impacto comunitario, como lo es en este caso el mejoramiento de las condiciones sanitarias de las familias que pueden mejorar en su conjunto las condiciones de vida de todos los pobladores del distrito.

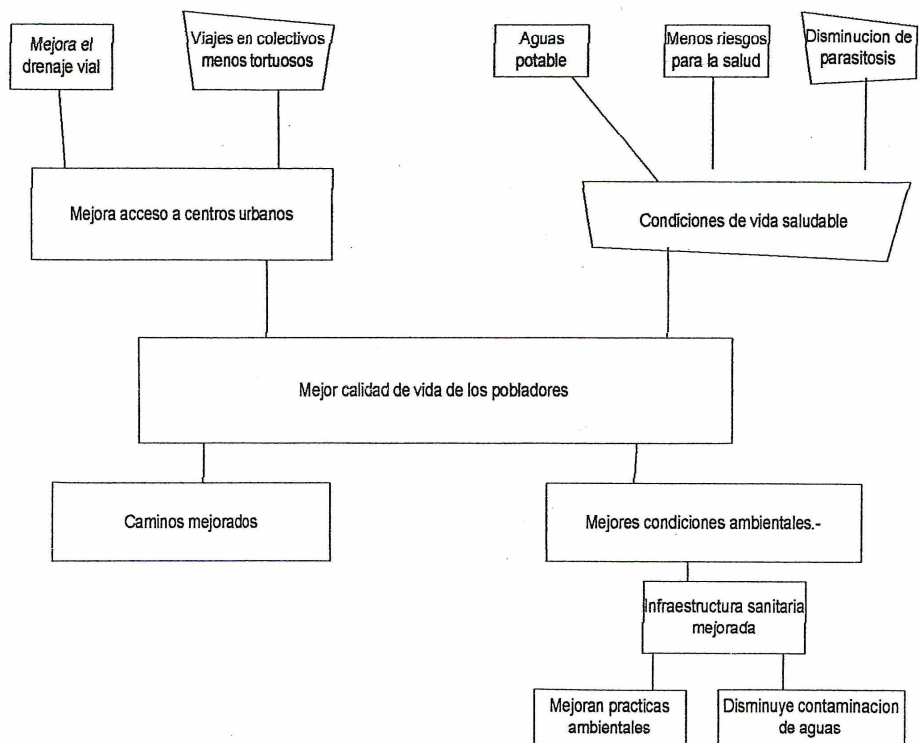

Lorenzo T. Irún G.
Presidente
Consejo de Desarrollo Distrital de
Tacuaras - Neembucú




Árbol de problemas



Árbol de Solución




Lorenzo F. Irún G.
Presidente
Consejo de Desarrollo Distrital
Tacuaras - Neembucú



I. DESCRIPCION DEL PROYECTO

1. Descripción, resumen del proyecto.


El objetivo general del proyecto es: *Mejorar la calidad de vida de las familias vulnerables de Tacuara, a través de la construcción de 160 soluciones sanitarias familiares, 160 fogones en alto, la capacitación en manejo del medio ambiente y el fortalecimiento de las organizaciones distrital y comunitarias. En las comunidades de Potrero Gonzalez, Punta Diamante, San Rafael, Tacuara'i, Yaguaron, Yacare Costa, Mburica*

El proyecto tiene cuatro componentes básicos

- **Infraestructura sanitaria básica:** Construcción de soluciones sanitarias familiares y fogón en alto que abarcará a 160 familias del distrito
- **Protección y recuperación del ambiente:** Capacitación en Educación Sanitaria y Ambiental, manejo de soluciones sanitarias familiares y de aguas servidas, que beneficiará a toda la comunidad.
- **Fortalecimiento institucional:** Se brindará equipamiento básico y capacitación en organización, sistema de control administrativo, participación protagónica, etc. Se buscara a través de este componente fortalecer el Consejo de Desarrollo Distrital
- **Desarrollo Comunitario:** a través del consejo distrital se pretende realizar las actividades para la conformación y acompañamiento de nuevos Consejos de Desarrollo Comunitarios que se sumaran a los dos ya conformados en el marco del Programa FIS.

El Consejo de Desarrollo Distrital en coordinación con La Municipalidad de Tacuara impulsaran el PIDS elaborado en el marco del programa Propais II.

PLAN INTEGRAL DE DESARROLLO SOCIAL- DISTRITO DE TACUARA – NEEMBUCU


Lorenzo T. Irán G.
Presidente
Consejo de Desarrollo Distrital de
Tacuara - Neembucú




diagnósticos y planes participativos en dos nuevas localidades y encuentros de promoción en las localidades que ya cuentan con CDC.

En las diferentes localidades y de manera participativa se definirán los lugares (hogares) en donde se construirán las letrinas sanitarias. Durante el proceso de construcción de las mismas, se implementara el programa de capacitación ambiental y el proceso de constitución de los nuevos CDCs


2. Marco Lógico.

CONCEPTO	INDICADOR	META	FUENTES DE VERIFICACION	SUPUESTOS
FIN: Mejorar la calidad de vida de los pobladores del Distrito de Tacuaras	Mejoran los índices de calidad de vida. (NBI, línea de pobreza)	Intervenir sobre el NBI identificado	Censo Nacional 2012.	Ejecución del proyecto
PROPOSITOS: Reducir en un 24.5% la carencia de infraestructura sanitaria en el Distrito y brindar herramientas de sostenibilidad comunitaria	160 soluciones sanitarias familiares construidas. 160 fogones en alto construidos 138 horas cátedras de capacitaciones, talleres a consejos y	Llegar al 100 % de la población beneficiaria del proyecto Concluir al menos el 80% de las horas de capacitación	Informes de Fiscalización. Fotografías.	Recursos técnicos y económicos disponibles. (Aprobación del Proyecto)



	reuniones comunitarias	planteados		
Resultado 1: 160 soluciones sanitarias familiares y 160 fogones en alto construidas en las localidades de Potrero González, Punta Diamante, San Rafael, Tacuara'i, Yaguaron, Yacare Costa, Mburica.	Recepción de obras, soluciones sanitarias familiares construidas en cuatro meses.	100% de la población objetivo, 160 familias reciben el beneficio y mejoran su infraestructura sanitaria básica	Documentos de recepción. Informes Fotografías	Disposición de materiales para la construcción (madera, chapas) y caminos de acceso a la comunidad transitables.
Resultado 2 : El Consejo de Desarrollo Distrital se ha fortalecido a través del equipamiento básico y 93 horas cátedras de capacitaciones y gestiones de ejecución del proyecto		miembros del consejo distrital capacitados y con conocimiento para la gestión del PIDS	Actas de Asambleas y reuniones. Lista de presencia en capacitaciones Lista de equipamiento entregado Documentos de ejecución del proyecto	Disponibilidad de Recursos técnicos y financieros

Capacitaciones realizadas Consejo distrital



[Signature]
Lorenzo T. Irún G.
Presidente
Consejo de Desarrollo Distrital de Tacuara's - Neembucú

Resultado 3: Desarrollo comunitario del distrito a través de la conformación de dos nuevos Consejos comunitarios	Conformación de 2 nuevos consejos comunitarios. Elaboración de 2 diagnósticos comunitarios y 2 planes comunitarios participativos	100% de los productos planteados	Documentos generados (diagnósticos, planes) validados por la Comunidad	
Resultado 4: 160 familias han recibido 45 horas cátedras de capacitación técnica en manejo adecuado del medio ambiente y manejo de agua.	160 familias con información sobre manejo del medio ambiente.	100% de la población objetivo con información sobre manejo del medio ambiente	Materiales de difusión. Registros de reuniones y visitas domiciliarias Sistematización de entrevistas de monitoreo.	Se identificaron beneficiarios directos del proyecto.
ACTIVIDADES:	INDICADORES	Meta	FUENTES DE VERIFICACION	SUPUESTOS





			ON	
R1.A1: Identificación con referentes distritales de familias en pobreza, beneficiarios directos en las comunidades de Potrero Gonzalez, Punta Diamante, San Rafael, Tacuara'i, Yaguaron, Yacare Costa, Mbrurica.	160 viviendas identificadas.	Identificar al 100% de los beneficiarios	Listado de beneficiarios	Se cuenta con información de fuentes primarias sobre la población del Distrito.
R1.A2: Contratación de empresa constructora	1 Empresa contratada para ejecutar las obras	1 empresa seleccionada	Documentos de contratación.	Empresas disponibles en la zona
R1.A3: Construcción de soluciones sanitarias familiares.	160 soluciones sanitarias familiares construidas en las viviendas de las familias	100% de las soluciones entregadas	Informes de verificación de obras Informe de entrega fotografías	Materiales de construcción accesibles y disponibles

	seleccionadas			
R1.A4: Construcción de fogones en alto	160 fogones en alto construidos en las viviendas de las familias seleccionadas	100% de los fogones entregados	Informes de verificación de obras Informe de entrega fotografías	Materiales de construcción accesibles y disponibles
R1.A5: Recepción de obras	Aprobación de las obras por la fiscalizadora	Aprobación de todas las etapas fiscalizadas	Informe de Fiscalización	Fiscalización realiza visita in situ
R2.A1: Talleres de capacitación en participación protagónica, control administrativo, organización	Miembros del Consejo de desarrollo distrital capacitados	Al menos el 50% de los miembros capacitados	Lista de capacitaciones, horas y fechas de realización Informe de fiscalización	Participación activa de los miembros del consejo
R2.A2: Consejo de desarrollo distrital gestiona la ejecución del proyecto	Miembros del consejo aplican los conocimientos adquiridos en las capacitaciones para la gestión del proyecto	Al menos la comisión directiva interviene en la gestión del proyecto	Acompañamiento de los miembros a la ejecución del proyecto registrados Actas de reuniones sobre gestión del proyecto	Participación activa de los miembros del consejo
R3.A1:	2 comunidades	2	Actas del	Se cuenta



Identificación de dos nuevas localidades, con los referentes distritales, para conformar el Consejos Comunitarios	identificadas por el Consejo de Desarrollo Distrital.	comunidades	consejo distrital de elección de comunidades Lista de Comunidades	con información de fuentes primarias sobre localidades del Distrito.
R3.A2 Talleres de elaboración de diagnostico comunitario	2 talleres de diagnostico de 3 horas cada taller en el Mes 1 del proyecto.	Talleres realizados	Actas de realización de talleres Documento impreso del diagnostico comunitario	Participación de los pobladores y de los referentes de organizaciones zonales
R3.A3: Talleres de elaboración de plan de desarrollo comunitario	2 talleres de elaboración de plan comunitario, de 3 horas cada taller.	Talleres realizados	Documentos impresos del Plan de Desarrollo Comunitario	La comunidad participa de los talleres. Las organizaciones sociales participan activamente
R3.A4: Asamblea de constitución de los nuevos Consejos de Desarrollo Comunitarios	2 Consejos de Desarrollo Comunitarios constituidos.	Dos consejos comunitarios	Acta de Asamblea Lista de Participantes. Fotografías.	Participación de los pobladores


 Lorenzo Arán G.
 Presidente
 Consejo de Desarrollo Distrital
 Tacuarembó - Neembucu



R4.A1: Visitas comunitarias organizada por el CDD a beneficiarios directos	10 visitas comunitarias y reuniones informativas.	Vistas realizadas	Lista de comunidades y participantes de las reuniones	Participación activa de la comunidad
R4.A2: Repartir en las reuniones materiales informativos	Materiales informativos sobre manejo del medio ambiente difundidos	Materiales entregados	Material informativo sobre la temática ambiental	Nivel de lectura de la comunidad
R4.A3: Talleres y charlas de capacitación sobre medio ambiente saludable	160 familias capacitadas a través de talleres sobre medio ambiente.	Al menos el 80% de las familias capacitadas	Programas de capacitación. Registros de participación. Fotografías	Condiciones climáticas favorables facilitan el desplazamiento y la asistencia de participantes

3. CRONOGRAMA DE ACTIVIDADES

ACTIVIDADES	I	II	III	IV	RESPONSABLES
Identificación de los beneficiarios directos.					Consejo de desarrollo distrital, consejos de



				desarrollo comunitario, Municipio.
Contratación de empresa constructora				Municipalidad de Tacuaras
Construcción de 160 soluciones sanitarias familiares				Empresa contratista
Construcción de 160 fogones en alto				
Recepción de obras				Emp. contratista Fiscalizadora
Identificación de dos nuevas localidades para conformar el Consejos Comunitarios				Consejo de desarrollo distrital,
Talleres de elaboración de diagnostico comunitario				Facilitadores contratados.
Talleres de elaboración de plan de desarrollo comunitario				Facilitadores contratados
Asamblea de constitución de los nuevos Consejos comunitarios				Pobladores, referentes sociales
Visitas comunitarias a familias beneficiarias directas con material informativo.				Facilitadores contratados
Talleres de capacitación en participación protagónica, control administrativo, organización, para el consejo distrital				Facilitadores contratados
Talleres y charlas de capacitación sobre medio ambiente saludable				Facilitadores contratados

1. Sostenibilidad del Proyecto, estabilidad de la solución propuesta


 Lorenzo Larun G.
 Presidente
 Consejo de Desarrollo Distrital de
 Tacuaras - Neembucu

Se estima que el fortalecimiento del Consejo de Desarrollo Distrital, a través de la conformación de dos nuevos Consejos de Desarrollo Comunitario (CDC), en localidades donde se implementaran el componente. El proceso de conformación de estos CDC se dará a partir del análisis del diagnóstico y elaboración de un plan comunitario participativo, asociado a un componente de capacitación en gestión pública, a partir de esto se buscara el acceso a los servicios básicos de los habitantes del Distrito sea el norte que guíe a los Consejos Distrital y Comunitarios, con el liderazgo del Gobierno local.

La construcción de las soluciones sanitarias familiares, a más de ser un abordaje a una de las principales problemáticas que tienen el distrito, es un tema aglutinador a partir del cual se pretende que la comunidad se organice y reflexione no solo en el problema sino en los caminos que tiene la población para acercar la oferta pública a la demanda social, por ello se plantean los componentes del proyecto, Capacitación en Manejo adecuado del Medio Ambiente y el Desarrollo Comunitario a través de la conformación de nuevos Consejos de Desarrollo Comunitarios, con sus respectivos Diagnósticos y Planes Participativos.

La alianza necesaria de los Consejos, tanto comunitarios como Distrital, como así también estas con el gobierno local, da una gran posibilidad de que el proyecto sea sustentable y sostenible. Ya que el municipio brindara su apoyo técnico y administrativo a la ejecución y por sobre todo al acompañamiento del consejo en esta tarea

COMPONENTE 1: INFRAESTRUCTURA BASICA, CONSTRUCCION DE SOLUCIONES SANITARIAS FAMILIARES Y FOGON EN ALTO INFRAESTRUCTURA Y EQUIPAMIENTO

Anteproyecto de Infraestructura:

Localización: el proyecto de construcción de las soluciones sanitarias familiares se implementara en 160 viviendas de las localidades Potrero González, Punta Diamante, San Rafael, Tacuara'i, Yaguaron, Yacare Costa, Mburica.

Plano de Obras, Planilla de Cómputos Métricos y Presupuesto de la Obra:


Lorenzo T. Irún G.
Presidente
Consejo de Desarrollo Distrital de
Tacuaras - Neembucú



PLANILLA DE COMPUTO Y PRESUPUESTO –SOLUCIONES SANITARIAS FAMILIARES

Nº	DESCRIPCIÓN	UNIDAD	CANTIDAD	PRECIO UNITARIO	PRECIO TOTAL (Gs)
1	Excavación para Fosa	m3	1,02	67.000	68.340
2	Caseta de Abrigo de Madera Machimbrada	Gl.	1,00	652.400	652.400
3	Techo de Chapa Ondulada	m2	1,50	129.000	193.500
4	Puerta de madera de 0,75 m x 2,00 m	un	1,00	300.000	300.000
5	Piso de madera	m2	1,00	160.000	160.000
6	Brocal de madera dura de 1" x 13 cm. X 50 cm.	ml	2,20	75.000	165.000
7	Asiento y tapa de madera dura	Gl.	1,00	100.000	100.000
8	Tubo de PVC liviano de 10 mm	ml.	3,00	45.000	135.000
90	Mano de obra cerramiento	Gl	1	55.445	55.445
TOTAL GENERAL					1.829.685

Especificaciones técnicas para la construcción soluciones sanitarias familiares de hoyo seco:

i. Definiciones:

Hoyo: Cavidad que se realiza en la tierra con una determinada profundidad, el cual servirá para depositar las heces humana.



Brocal: Anillo de protección de hoyo de letrina. Se ubica en la parte superior de este y sirve para estabilizar la boca del hoyo, sostener el piso y cerrar para impedir el ingreso de moscas.

Piso: armado de madera que se construye sobre el brocal y sirve para soportar al usuario.

Terraplén: Tierra apisonada que se acomoda alrededor del sobre cimienta, sirve para proteger al hoyo del ingreso de aguas superficiales y de lluvia.

Aparato Sanitario: Dispositivo diseñado para que brinde comodidad a la persona al momento de defecar.

Caseta: Ambiente construido con madera machimbrada. Sirve para dar privacidad al usuario.

ii. Aplicación:

Se aplicará en zonas rurales y/o urbano donde no es posible la implementación de otro sistema de disposición sanitaria de excreta con arrastre o sin él.


Consideraciones Generales:


Para construir las soluciones sanitarias familiares de hoyo seco se tiene que tener presente las siguientes consideraciones:

iii. Ubicación:

Para evitar posibles contaminaciones se recomienda distancias mínimas entre la letrina y las siguientes estructuras:

Letrina – Vivienda : 5.00 m


Lorenzo T. Irún G.
Presidente
Consejo de Desarrollo Distrital de
Tacuaras - Neembucú



Letrina – Linderos de propiedad	:	5.00 m
Letrina – Tanque de agua sobre suelo	:	10.00 m
Letrina – Tanque de agua sobre torre	:	8.00 m
Letrina – Tubo de agua potable	:	3.00 m

Las soluciones sanitarias familiares de hoyo seco no se deberán construir en sitios de fácil inundación ni en sitios pantanosos.

Su instalación en suelos rocosos no es conveniente por las dificultades que ofrecen, pudiendo en dichos caso, ser elevados.

Su ubicación debe ser de preferencia en la huerta, y que no sea muy alejado para ser usado por toda la familia.

Cuando el terreno es quebrado la letrina de hoyo seco se deberá ubicar en una parte más baja que la fuente de suministro de agua para evitar su contaminación.

En terrenos que presenten aguas subterráneas se recomienda que la base del hoyo se encuentre separada del nivel de agua por lo menos en 1,50 metros.



[Handwritten Signature]
 Lorenzo T. Iran G.
 Presidente
 Consejo de Desarrollo Distrital de
 Tacuaras - Neembucú

iv. Materiales:

Para la construcción de la letrina de hoyo seco se deberá de tener en consideración que, en lo posible, los materiales a utilizarse deben ser materiales locales y que permitan la autoconstrucción por parte de los beneficiarios.

Componentes de las soluciones sanitarias familiares de hoyo seco:

En las soluciones sanitarias familiares de hoyo seco se presentan los siguientes componentes: Hoyo, brocal, piso de madera, Terraplén, Aparato celular, Aparato Sanitario, caseta

- Hoyo o cámara
- Brocal
- Losa
- Terraplén
- Aparato sanitaria
- Caseta


v. Procedimientos de construcción:


Para la construcción de cada uno de los componentes de la letrina de hoyo seco se considerará las siguientes especificaciones.

La excavación se realizará en forma manual, con ayuda de herramientas básicas por ejemplo el uso de pala y pico.

Para la construcción del hoyo se debe tener en cuenta las siguientes consideraciones:

PLAN INTEGRAL DE DESARROLLO SOCIAL- DISTRITO DE TACUARA – ÑEEMBUCU


Lorenzo F. Irún G.
Presidente
Consejo de Desarrollo Distrital de
Tacuaras - Neembucú



Se tiene que realizar una excavación de forma circular, rectangular o cuadrada; para las cuales se tendrá la siguiente característica:
 El hoyo podrá ser circular o cuadrado con un diámetro o lado no menor a 0,80 m ni mayor a 1,50 m.
 La profundidad del hoyo puede variar entre 1,80 m y 2,00 m

• Cronograma de ejecución

Cronograma Actividades	Mes				Responsable	Participan
	1	2	3	4		
Replanteo de obras realizado	■	■			Empr. contratista	Municipalidad Comunidad
Excavación de pozos	■	■			Empr. contratista	
Colocación de piso de madera		■	■	■	Empr. contratista	Municipalidad Comunidad
Construcción de casetas de maderas machimbrada		■	■	■	Empr. contratista	Municipalidad Comunidad
techo de chapa ondulada		■	■	■	Empr. contratista	Municipalidad Comunidad
Colocación de brocal de madera dura		■	■	■	Empr. contratista	Municipalidad Comunidad

FOGON EN ALTO

La construcción de un fogón con horno representa una alternativa de bajo costo y accesible para las familias; puede contribuir a mejorar las condiciones de vida y el consumo de alimentos preparados higiénicamente en menor tiempo, ya que actualmente cocinar utilizando gas licuado de petróleo o carbón vegetal representa un gasto que a fin de mes suma.

PLAN INTEGRAL DE DESARROLLO SOCIAL - DISTRITO DE TACUARA - NEEMBUCU

[Firma]
 Presidente
 Consejo de Desarrollo Distrital
 Tacuaras - Neembucú



En nuestro país, la población rural está compuesta en un 80% por pequeños productores, cuya base económica se sustenta en la agricultura. Las viviendas de este segmento de la población presentan diferentes tipos de construcciones, pero en la mayoría de los casos predomina la casa o el rancho construidos con materiales locales, como madera, paja y adobe. Estas viviendas no cuentan con todas las dependencias requeridas. En la generalidad de los casos, la cocina es el lugar más descuidado, con construcciones precarias en espacios reducidos y usos múltiples, como depósito y refugio de animales domésticos. Sin embargo, esto no debe ser así, ya que la cocina debe ser uno de los sitios más limpios, pues en ese lugar es donde se preparan los alimentos para la familia. Es importante que la cocina reúna las condiciones básicas, como espacio, higiene y comodidad.


Considerando las condiciones económicas que predominan en el sector rural, el fogón en alto con horno constituye una de las alternativas más viables, debido a que reúne las condiciones básicas en cuanto a higiene, comodidad y facilidad para la construcción.

PELIGROSO Y ANTIHIGIENICO

Cocinar con fuego abierto a nivel del suelo constituye un peligro constante para quien prepara el alimento y manipula el fuego, pues en un descuido puede experimentar quemaduras. También, la comida puede derramarse, porque, generalmente, las ollas están apoyadas en las leñas, mientras que otras familias utilizan soportes muy frágiles. La incomodidad que ocasiona estar expuesto al calor del fuego, como también la presencia de animales domésticos dentro de la cocina, son factores que se suman a la necesidad de un orden dentro de la misma.

PLAN INTEGRAL DE DESARROLLO SOCIAL- DISTRITO DE TACUARA – NEEMBUCU


Lorenzo T. Jun G.
Presidente
Consejo de Desarrollo Distrital de
Tacuaras - Neembucú



ALTO PRECIO

Existen diversas alternativas que pueden ser tenidas en cuenta para mejorar el aspecto de la cocina, sin embargo, la mayoría de ellas tiene un alto costo o son inseguras, algunas de ellas son:

La cocina a gas: utiliza combustible derivado del petróleo, cuyo elevado costo puede incidir negativamente en la economía familiar.

Cocina de hierro a leña: su alto costo hace de ella un elemento difícil de obtener para las personas de escasos recursos.

Brasero a carbón: este puede ser costoso cuando no se planifica bien el uso, ya que se cocina un alimento por vez; además puede derrumbarse con más facilidad y ocasionar pérdidas de alimentos.


El fogón en alto con horno representa una opción más que válida para la economía de las familias rurales, ya que reduce el consumo de combustible, facilita la cocción de los alimentos y brinda mayor comodidad e higiene a quien lo utiliza.


HERRAMIENTAS Y MATERIALES

Las herramientas que se utilizan para la construcción del fogón son las de uso común como: pala, carretilla, cuchara de albañil, cinta métrica y nivel. En tanto que los materiales necesarios para ello son: ladrillos, tubos cerámicos, chapas, arena gorda, agua y cemento Pórtland. La miel de caña o miel negra es buena adherente y resiste al calor del fuego; esta se agregará a la mezcla para utilizarse en aquellos lugares donde hay más calor.

Se necesitarán, además: una plancha de hierro con hornallas, la dimensión y el número de hornallas varía de acuerdo a la necesidad de la familia; un horno metálico, el cual estará hecho con chapa galvanizada y con parrilla portabandeja; la parrilla de hierro será utilizada para el soporte de las leñas dentro del fogón.

PLAN INTEGRAL DE DESARROLLO SOCIAL- DISTRITO DE TACUARA - NEEMBUCU


Lorenzo P. Irún G.
Presidente
Consejo de Desarrollo Distrital de
Tacuaras - Neembucú



La parrilla que servirá para encender el fuego debe quedar firme, pues sobre ella se cargarán las leñas; de igual modo, para colocar la plancha con hornallas es necesario nivelarlo bien, porque este soportará el peso de las ollas. Para forrar la sección del horno, se utilizarán varillas de hierro que servirán como soporte para la última hilada de ladrillos que, a su vez, trabajará como tapa del fogón.

LA CHIMENEA

La buena instalación de la chimenea permitirá que el humo se desplace fuera de la cocina, para lo cual se deberá levantar de 60 a 80 centímetros sobre el techo.

PRUEBA FINAL

Terminada la construcción, se procederá a probar el funcionamiento del fogón haciendo el fuego con ramas u hojas de diario, para ver si hay buena circulación del humo.


Está prohibido utilizar el fogón durante una semana después de su construcción, para evitar roturas que pueda ocasionar el exceso de calor en las paredes frescas.

COMO UTILIZAR

La economía en el uso del fogón radica principalmente en que las leñas que se utilizan como fuente de energía pueden ser extraídas de los árboles o ramas secas. Con dos o tres rajadas o varas, siempre será suficiente para cocinar alimentos a toda una familia, utilizando al mismo tiempo las hornallas y el horno.

Además, un fogón mantiene el calor interno durante mucho tiempo; con ello se garantiza servir en la mesa alimentos bien cocinados y en buen estado higiénico.

PLAN INTEGRAL DE DESARROLLO SOCIAL- DISTRITO DE TACUARA - ÑEEMBUCU


Lorenza T. Iruñ G.
Presidenta
Consejo de Desarrollo Distrital de
Tacuaras - Ñeembucú




PRESUPUESTO DE FOGON Y LETRINA


PROYECTO :DE MEJORAMIENTO DE ZONAS RURALES Y SUBURBANAS DE CORONEL BOGADO
DIRECCIÓN :

COSTO DEL FOGON

N°	RUBROS	Un	CANTIDAD	PRECIO	TOTAL
1	ladrillos comunes para fogon	un	500,00	350	175.000
2	plancha de 2 hornallas de hierro fundido	un	1,00	310.000	310.000
3	horno de metal de chapa nº 12	un	1,00	490.000	490.000
4	tubo ceramico de 4 pulg.	un	5,00	74.000	370.000
5	codo ceramico de 4 pulg.	un	1,00	25.000	25.000
6	miel de caña melasa	un	5,00	15.000	75.000
7	varilla de 12 mm de 0,70 mts	un	4,00	60.000	240.000
8	parrilla de varilla de hierro de 0,18x0,65	un	1,00	85.000	85.000
9	regulador de chimenea	un	1,00	90.000	90.000
10	cemento	kl	8,00	5.000	40.000
11	puerta de chapa nº 12 para fogon	un	1,00	90.000	90.000
12	Mano de Obra	gl	1	62.188	62.188
13	costo total del proyecto				2.052.188
14	Son guaraníes: dos millones cincuenta y dos mil ciento ochenta y ocho.				

PLAN INTEGRAL DE DESARROLLO SOCIAL- DISTRITO DE TACUARA – NEEMBUCU


Lorenzo T. Irún G.
Presidente
Consejo de Desarrollo Distrital de
Tacuaras - Neembucu



COMPONENTE 2: PROTECCION Y RECUPERACION DEL AMBIENTE

Objetivo: promover el adecuado manejo del medio ambiente, mediante capacitaciones, campañas de difusión sobre las prácticas ambientales.

Especificaciones Técnicas: Este componente es de fundamental importancia como complemento de la inversión que se realizara en el mejoramiento de las condiciones sanitarias de los pobladores.

La metodología propuesta es complementar las campañas de concientización y promoción de un uso adecuado de los recursos ambientales para que los ciudadanos mejoren sus prácticas en el cuidado del medio, sumados a charlas sobre temáticas específicas:

Las temáticas a ser abordadas en este componente serán las siguientes:

- Ambiente saludable, prevención de enfermedades
- Cuidado del medio ambiente
- Uso de instalaciones sanitarias
- Manejo de residuos, reciclaje y reutilización de los mismos.
- Usos del agua.

Las actividades previstas son visitas comunitarias y realización de charlas y talleres informativos y de concientización sobre los temas planteados, también para distribuir material informativo y formativo sobre el cuidado del medio ambiente.

Temas y subtemas

PLAN INTEGRAL DE DESARROLLO SOCIAL- DISTRITO DE TACUARA – ÑEEMBU

Lorenzo A. Irún C.
Presidente
Consejo de Desarrollo Distrital
Tacuaras - Neembucú



EDUCACIÓN AMBIENTAL.

A) Campaña de difusión

COMPONENTES	HORAS	COSTO TOTAL	CANTIDAD DE TALLERES	TOTAL
Visitas domiciliarias para convocatoria a capacitaciones	6	450.000	6	2.700.000
Entrega de materiales Educativos	6	450.000	6	2.700.000
SUB TOTAL	12			5.400.000

B) El medio ambiente la salud.

Conceptos. Principales problemas ambientales del distrito	3	1.050.000	6	6.300.000
La salud y el medio ambiente. Enfermedades causadas por mal manejo del medio ambiente. Parásitos, hongos, microorganismos. Prevención.	6	2.100.000	6	12.600.000
Atención integral y cuidados de la salud en general (mujer, joven, niño, adulto), Valores comunitarios, sociales y familiares.	6	2.100.000	6	12.600.000
SUB TOTAL	12			31.500.000


B) Tratamiento, manejo y utilización de residuos.

Manejo de residuos.	6	2.100.000	6	12.600.000
El reciclaje y la reutilización de los residuos.	6	2.100.000	6	12.600.000
Contaminación ambiental. Protegiendo el agua y el aire de contaminantes.	6	2.100.000	6	12.600.000
SUB TOTAL	11			37.800.000

D) Instalaciones sanitarias y agua.

El agua- su importancia- sus usos- su cuidado	6	2.100.000	6	12.600.000
---	---	-----------	---	------------

PLAN INTEGRAL DE DESARROLLO SOCIAL- DISTRITO DE TACUARA - ÑEEMBUCU


 Lorenza T. Irujo G.
 Presidente
 Consejo de Desarrollo Distrital de
 Tacuara - Neembucú



Riesgos de su mal uso, aguas contaminadas y sus incidencias en la salud	6	2.100.000	6	12.600.000
Provisión del agua – distancia recomendada entre pozo y letrinas. Protección del pozo. Agua potable.	6	2.100.000	6	12.890.000
Uso de letrinas sanitarias, limpieza y mantenimiento.	5	1.750.000	6	10.500.000
Impacto negativo del agua residual o agua servida	4	1.400.000	6	8.400.000
Manejo de agua residual y tecnologías de desecho del agua	4	1.400.000	6	8.400.000
SUB TOTAL	21			65.390.000
TOTAL	56			140.090.000

PLAN INTEGRAL DE DESARROLLO SOCIAL- DISTRITO DE TACUARA – NEEMBUCU



[Signature]
 Lorenzo T. Irún G.
 Presidente
 Consejo de Desarrollo Distrital de
 Tacuara - Neembucu

COMPONENTE 3: FORTALECIMIENTO INSTITUCIONAL


Objetivo:

Instalar capacidades de gestión de la organización y gerenciamiento a través de capacitaciones a los miembros del consejo de desarrollo distrital

A través de este componente se buscara la sostenibilidad del Plan de Desarrollo Social del Distrito, es por ello que se plantea que tanto los objetivos de productos, los contenidos programáticos, el abordaje metodológico se orienten al fortalecimiento de las organizaciones comunitarias y respondan a la estrategia de participación de los actores sociales en definición de sus necesidades y en la búsqueda de soluciones.

Si bien el proyecto tiene en el componente "manejo de residuos solidos" la mayor inversión, se pretende que este sirva de movilizador para que las diversas comunidades del distrito se movilicen, se organicen el consejos de desarrollo comunitario, se encuentre y reflexione sobre los problemas que tienen y propongan planes de acción que contemple los diferentes aspectos de la vida de los pobladores y sobre todo los que están contenidos en la matriz social de riesgo.

PLAN INTEGRAL DE DESARROLLO SOCIAL- DISTRITO DE TACUARA - NEEMBUCU


Lorenzo T. Irún G.
Presidente
Consejo de Desarrollo Distrital de
Tacuaras - Neembucú



FORTALECIMIENTO DE LA ORGANIZACION

COMPONENTES	HORAS	COSTO	CANTIDAD DE TALLERES	TOTAL
Organización Comunitaria				
Comunidad. Concepto. Organización y su Importancia	6	2.100.000	4	8.400.000
Roles y funciones dentro de una organización. Responsabilidades compartidas. Equipos de Trabajo.	6	2.100.000	5	10.500.000
Liderazgo. Tipos de Lideres. El líder democrático. Analizando nuestras practicas.	6	2.100.000	5	10.500.000
Procesos grupales y Manejo de conflictos. La negociación. La conciliación.	6	2.100.000	5	10.500.000
Elaboración de documentos formales (actas, reglamentos)	6	2.100.000	5	10.500.000
SUB TOTAL	30	10.500.000	24	50.400.000
Sistemas de Control Administrativo				
Conceptos Básicos				
La administración y su importancia	6	2.100.000	4	8.400.000
Contrataciones publicas- procesos de transparencia en la gestión.	6			
Como manejar el presupuesto- clasificador presupuestario	6	2.100.000	5	10.500.000
Rendición de cuenta en el marco de las disposiciones legales vigentes	6	2.100.000	5	10.500.000
SUB TOTAL	24	6.300.000	14	29.400.000
Participación Protagónica				
Participación y ciudadanía – Deberes , Derechos y Garantías	6	1.620.000	4	6.480.000
Mecanismos legales de control de la ciudadanía- Ley Orgánica Municipal	6	810.000	4	3.240.000
SUB TOTAL	12	2.430.000	8	9.720.000
Plan de desarrollo				
Herramientas de diagnostico participativo	6	2.100.000	5	10.500.000
Elaboración de Planes Comunitarios	6	2.100.000	5	10.500.000


PLAN INTEGRAL DE DESARROLLO SOCIAL- DISTRITO DE TACUARA – ÑEEMBUKU

Lorenzo F. Irón G.
 Presidente
 Consejo de Desarrollo Distrital de Tacuaras - Ñeembucu



Gestión del Plan- Articulación con otros actores sociales- Importancia del Gobierno Local.-				
SUB TOTAL	18	6.300.000	14	29.400.000
Nociones de elaboración de Proyectos				
Conceptos básicos: Programas. Proyectos. Gestión de Proyectos-	4	1.400.000	4	5.600.000
Elaboración de presupuesto.	6	2.100.000	5	10.288.720
Fuentes de financiación- Oferta Publica- Oferta Privada.-	6	2.100.000	4	7.308.160
SUB TOTAL	11	5.600.000	13	23.196.880
TOTALES	95	31.130.000		142.116.880

PLAN INTEGRAL DE DESARROLLO SOCIAL- DISTRITO DE TACUARA – ÑEEMBUCU


 Lorenzo T. Mún C.
 Presidente
 Consejo de Desarrollo Distrital de
 Tacuara - Neembucu



A más de los espacios de encuentro y organización que presenta el proyecto como propuesta político metodológica, se ofrecerá talleres y charlas para mejorar las capacidades de los Consejos (CDD y CDCs) para la gestión de la oferta pública y privada; manejo de conflictos y negociación.

Se pretende que los Consejos, de manera articulada propicie el desarrollo del distrito y logren impulsar el Plan de Desarrollo Social, cogestionando con el Gobierno Local, los recursos que tantas entidades públicas y privadas podrían hacer llegar al distrito.

Programa de capacitación

Se define como metodología de la propuesta metodológica y política de la Educación Popular.

Todos los talleres cuyos temas se detallan a continuación, serán desarrollados partiendo de los saberes de los participantes, con aportes desde la teoría, para comparar la misma con las prácticas y con ello orientar la acción.

COMPONENTE 4: DESARROLLO COMUNITARIO

Con esto se buscará:


- promover el desarrollo comunitario
- Aumentar la participación protagónica de los pobladores.
- Mejorar las capacidades de gestión, liderazgo.

En esta etapa se prevé realizar dos módulos de capacitación que estará dirigida a las organizaciones:

- 1) Población seleccionada para la elaboración del diagnóstico y el plan
- 2) Organización Comunitaria
- 3) Desarrollo Social

ETAPAS PREVISTAS

PLAN INTEGRAL DE DESARROLLO SOCIAL- DISTRITO DE TACUARA – NEEMBUKU


Lorenzo T. Irún G.
Presidente
Consejo de Desarrollo Distrital de
Tacuaras - Neembucú



i. Etapa diagnóstica:

Este componente está compuesto por una intervención que parte de una serie de encuentros con la comunidad de los diferentes territorios contenidos en el distrito o compañías, en las mismas se parte de un diagnóstico participativo comunitario, de esta etapa se pretende como producto obtener la sistematización del Diagnóstico Comunitario de las diferentes comunidades donde se va intervenir. Es importante que en estos encuentros estén presentes toda población, de todas las edades, y que participen también los principales actores comunitarios y referentes de organizaciones existentes (iglesias, comisiones de salud, organizaciones de productores y productoras, comisiones escolares, grupos de jóvenes, etc.)

ii. Elaboración del Plan de Desarrollo Comunitario:

Teniendo como insumo el producto de la reflexión comunitaria sobre sus principales problemas, necesidades y potencialidades, se prevé la realización de otros tantos encuentros para elaborar un plan comunitario (estratégico) que sirva de norte (o sur) a la comunidad para caminar en busca de un mayor bienestar, o mejor calidad de vida.

iii. Conformación de nuevos Consejos de Desarrollo Comunitarios:

Existen en el distrito dos CDC (o Consejos de Desarrollo Comunitarios) a estos se pretende sumar por lo menos dos más. Esto se hará a través de una asamblea constitutiva una vez realizado los pasos siguientes de elección de las comunidades, diagnóstico comunitario participativo y elaboración del plan comunitario.


II. MARCO INSTITUCIONAL


La Municipalidad de Tacuaras, con un equipo técnico de soporte, asumirá la implementación del Plan Integral del Distrito, en coordinación con el CDD de Tacuaras el cual aun está tramitando Personería Jurídica.

En el Marco del Proyecto Fondo de Inversión Social implementado por la Secretaria de Acción Social se ha implementado Proyectos de Fondos Lecheros en dos comunidades más carenciadas del distrito, Asentamiento Belén y Mburica.

Para este proyecto se plantea abordar una problemática que es generalizada a todas las localidades del Distrito, la falta de infraestructura sanitaria que es de los NBI con mayor índice 54%.

PLAN INTEGRAL DE DESARROLLO SOCIAL- DISTRITO DE TACUARA – ÑEEMBUCU


Lorenzo T. Irún G.
Presidente
Consejo de Desarrollo Distrital de
Tacuaras - Neembucú



La estrategia de abordaje es no solo la construcción de soluciones sanitarias familiares al 50% de las familias del distrito, a las familias más pobres del distrito, sino la consolidación del Consejo de Desarrollo Comunitario, conformación de dos nuevos Consejos de Desarrollo Comunitarios, capacitación en Gestión de Oferta Pública, Capacitación técnica en manejo adecuado del Medio Ambiente y la inclusión de capacidades para el planteamiento de otros proyectos y la gestión del mismo a los diferentes consejos del distrito

Relación con la localidad:

El consejo de desarrollo distrital es el representante de las organizaciones sociales, las organizaciones comunitarias, religiosas y civiles como así también de las instituciones públicas, ya que para la conformación del mismo en el marco del programa Fondo de Inversión social se realizó la invitación a todos los actores del distrito, luego de una asamblea constitutiva del mismo este se convierte en el referente a nivel distrital para evaluar las necesidades del distrito, organizarlas en un plan estratégico y por sobre todo ejecutar ese plan para el desarrollo del mismo.


Relación con los destinatarios o beneficiarios:

Es una organización distrital representativa de las comunidades y los pobladores del mismo, para ser un ejecutor del plan de manera a poder de esa forma desarrollar las políticas de participación como forma de sacar a las personas de la pobreza.

Capacidad institucional y técnica

En el Distrito hay numerosos comités (de productores y comités de mujeres) que tienen experiencia en la implementación de Proyectos de diversos tipos, considerando que contaron con Proyectos del Programa PRODECO, algunos

PLAN INTEGRAL DE DESARROLLO SOCIAL- DISTRITO DE TACUARA - NEEMBUCU



Lorenza T. Irún G.
Presidente
Consejo de Desarrollo Distrital de
Tacuaras - Neembucú




de estos grupos se desintegraron por falta de capacidad instalada en gestión y administración para gestionar los proyectos.

Por ello, en este proyecto se prevé un programa de capacitación cuya pretensión principal es la de dejar las capacidades instaladas en el distrito, para que los pobladores sean capaces no solo de administrar los proyectos obtenidos, sino de generar nuevas oportunidades para paliar las necesidades sentidas de los pobladores.

PLAN INTEGRAL DE DESARROLLO SOCIAL- DISTRITO DE TACUARA – NEEMBUCU


Lorenza I. Irún G.
Presidente
Consejo de Desarrollo Distrital de
Tacuaras - Neembucu



PRESUPUESTO GENERAL

RUBRO	SUB RUBRO	CONCEPTO	MONTOS				MONTO TOTAL DEL PROYECTO EN DOLARES AMERICANOS	
			CANT	COSTO UNITARIO	MONTO MENSUAL	CANTIDAD DE MESES DEL PROYECTO		MONTO TOTAL DEL PROYECTO EN GUARANIES
140		GASTOS ADMINISTRATIVOS						
		PERSONAL CONTRATADO						
	145	Honorarios Profesionales (Contador)	1	1.800.000		4	7.200.000	1733
		Gastos administrativos de la organización						
		TOTAL GASTOS ADMINISTRATIVOS					48.900.000	11.772
		GASTOS DE ACCION					56.100.000	13.505
140		PERSONAL CONTRATADO						
		Contratación de personal Tecnico- Coordinacion del Proyecto	1	4.000.000		4	16.000.000	3.852
240		GASTOS POR ASEO, MANTENIMIENTO Y REPARACIONES						
	242	Mantenimiento y reparaciones menores de edificios y locales						
		Letrinas sanitarias	160	1.829.665		4	292.749.600	70.474
		Fogon en alto	160	2.052.188		4	328.350.080	79.044
260		SERVICIOS TECNICOS Y PROFESIONALES						
	266	Consultorias, Asesoría, e Investigaciones- Capacitaciones					282.206.880	67.936

PLAN INTEGRAL DE DESARROLLO SOCIAL- DISTRITO DE TACUARA - NEEMBUCU



[Signature]
Luis T. Irún G.
Presidente

Consejo de Desarrollo Distrital de Tacuaras - Neembucu

Pre inversión (diseño del proyecto, pago a especialistas técnicos, reuniones de elaboración y gestiones de documentos)	64.509.920	15.530
TOTAL DE GASTOS MISIONALES	983.816.480	236.836
TOTAL GENERAL	- 1.039.916.480	250.341
REFERENCIA	4.164	TC. BCP 17/10/2011

% Gastos Administrativos	5%
% Gastos Misionales	95%
% Total	100%

Resumen del presupuesto

Rubro	Concepto	Monto
100	Contratación de RRHH	23.200.000
200	Construcción de Letrinas y fogones	621.099.680
200	Capacitaciones	282.206.880
200	Pre inversión	64.509.920
Total		1.039.916.480




 Lorenza T. Irún G.
 Presidente
 Consejo de Desarrollo Distrital de Tacuara - Neembucu

PLAN INTEGRAL DE DESARROLLO SOCIAL- DISTRITO DE TACUARA - NEEMBUCU

MODELO DE GESTION

organización General del Proyecto (estructura, coordinación , responsables, mecanismos de toma de decisiones)

Para la implementación del Proyecto se establecerá una mesa de coordinación entre el ejecutivo municipal el CDD de Tacuaras, en la que se definirán las localidades y las familias a ser beneficiadas con la construcción de las soluciones sanitarias familiares.

Se Nominara un Gerente que será el responsable de la ejecución de los componentes del Proyecto y una área administrativa coordinado por un contador, quien será responsable de las rendiciones de cuenta del Proyecto

En un primer momento se desarrollaran las actividades de promoción en las comunidades donde se plantea llegar con el proyecto; se realizaran los diagnósticos y planes participativos en dos nuevas localidades y encuentros de promoción en las localidades que ya cuentan con CDC.

En las diferentes localidades y de manera participativa se definirán los lugares (hogares) en donde se construirán las soluciones sanitarias familiares. Durante el proceso de construcción de las mismas, se implementara el programa de capacitación ambiental y el proceso de constitución de los nuevos CDCs


También en el proceso y como soporte de la gestión del proyecto se prevé la capacitación de los integrantes del consejo distrital en administración, ejecución y nociones de rendición de cuentas de proyectos sociales como forma de instalar capacidades de autogestión.

Participación de la comunidad en la gestión del Proyecto.

Para la gestión del proyecto asumió el liderazgo el Intendente, quien además es presidente del CDD y se partió de los documentos elaborados participativamente (diagnostico distrital y Plan distrital) a fin de dar respuestas globales a un problema que afecta al 54% de la población.

Con esta solución propuesta se plantean por sobre todos dos objetivos estratégicos de lucha contra la pobreza, a saber, solucionar los problemas de infraestructura sanitaria (ayudando de esta forma a la prevención de enfermedades) y a la instalación de capacidades organizativas y formales para la participación protagónica de las personas del distrito

PLAN INTEGRAL DE DESARROLLO SOCIAL- DISTRITO DE TACUARA - NEEMBUCU


Lorenzo Irún G.
Presidente
Consejo de Desarrollo Distrital
Tacuaras - Neembucú



EXPERIENCIAS

Perfil de las redes organizacionales existentes en el municipio y su capacidad de incidencia en el Municipio.

Entidades que trabajan o han trabajado en el periodo 2007/08/09 en el fortalecimiento municipal.

Nombre de la entidad (ONG, OGS)	Area o sector Del Proyecto	Observaciones
Año 2007		
1.M.A.G/ ALA	Productivo. Finca Escuela.	Apoyo a los agricultores en cuanto a Capacitaciones y donaciones de herramientas.
2.PRODECO.	Productivo	Apoyo a los comités, en cuanto a equipamientos, escaso seguimiento en Asistencia Técnica. Actualmente se encuentra desintegrado el grupo, quedando los beneficios a nivel individual.
Año 2008		
1.M.A.G	Productivo	Asistencia técnica. Donación de Semilla de Auto Consumo
2.Fundacion Lamisión	Educativo	Donación de útiles escolares, ropas, zapatos a los niños/as hasta el 6º grado de la escuela del Asentamiento Belén
Año 2009		
1. Gobernación de Ñeembucú a través de la Empresa Yasyreta	Productivo	Donación de Semilla de Auto Consumo.
2.M.A.G	Productivo	Asistencia técnica. Donación de Semilla de Auto Consumo
3.Fundacion La misión	Educativo	Donación de útiles escolares, ropas, zapatos a los niños/as hasta el 6º grado de la escuela del Asentamiento Belén

• Síntesis de las organizaciones que operan en el Distrito y de su relación con el Gobierno Local.

Este balance posibilitará generar elementos sobre el capital social existente en el distrito para la conformación o fortalecimiento de instancias de articulación intersectorial con vistas al enfrentamiento colectivo de las necesidades sociales. Una vez ubicados los datos solicitados en el cuadro, se sugiere realizar un balance sobre las fortalezas y debilidades existentes en las organizaciones, de cara a la conformación de instancias de articulación organizacional y intersectorial en el distrito.

INTEGRAL DE DESARROLLO SOCIAL- DISTRITO DE TACUARA - ÑEEMBUKU


Lorenzo T. Irán G.
Presidente
Consejo de Desarrollo Distrital de
Tacuaras - Ñeembucú



Año Dist.

Organización	Año de creación	Objetivos que persigue	Logros	Limitaciones.	Relación con el gobierno local	Nivel de funcionamiento interno	Alcance territorial y Número de socios
Consejo Comunitario del Asentamiento de Belén	1997	Promover el desarrollo integral, sostenible y sustentable de la Comunidad del Asentamiento Belén	El Asentamiento y Mejoramiento de la comunidad, con el fortalecimiento de Tanto la Escuela, como del Puesto de Salud Local. La convivencia en unidad de los habitantes.	Dificultades viales para el acceso a la comunidad. Conflictos internos de la organización	Alto	Trabajan participativamente,	La comisión directiva integran 10 miembros, distribuidos por Sector de área geográfica.
Consejo Comunitario de Tacuará	2000	Promover el desarrollo de la comunidad.	La organización, la unidad, la solidaridad entre los habitantes.	Escasa Asistencia Técnica para los productores, y dificultades para lograr el fortalecimiento del grupo.	Medio	Trabajos en unidad y mancomunidad	La comisión directiva está integrada por 15 miembros.
Santa Librada en Asentamiento Belén	1.999	Proveer leche a la familias de la comunidad	Las organización integrada por 8 familias para ser beneficiarias	Bajo nivel de Asesoramiento en organizaciones y escasa Asistencia Técnica	Medio	Trabajan por la organización.	El Comité está integrado por 18 familias.
Consejo de Salud.	2009	Brindar cobertura a toda la población			Alto		El Consejo está integrado por 12 miembros




 Roberto T. Irún G.
 Presidente
 Consejo de Desarrollo Distrital de Tacuará - NEMBUCU

PLAN INTEGRAL DE DESARROLLO SOCIAL- DISTRITO DE TACUARA - NEMBUCU

[] Presidente
 []